

Bergbus für Augsburg ins Ammergauer Berge – Oberammergau- Ettaler Mühle Graswang – Linderhof 11.05.2024

Abfahrtszeiten / Fahrplan Hinfahrt:

Sportanlage Süd	06:30
Klosterlechfeld „Am Wäldle“	06:50
Oberammergau Kolbensattelbahn,	07:55
Ettaler Mühle	08:05
Graswang (Bushaltestelle)	08:15
Schloss Linderhof	08:25

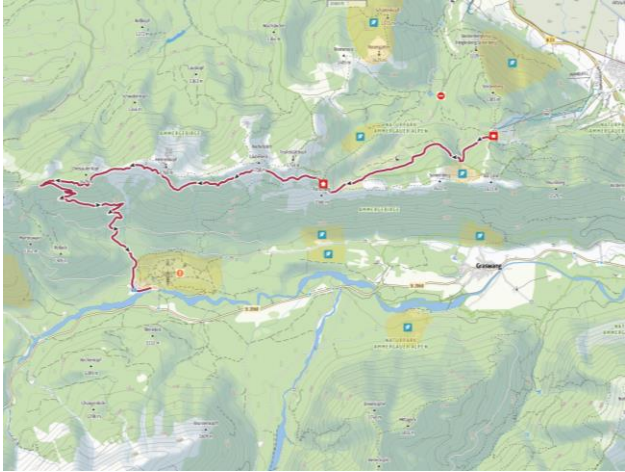
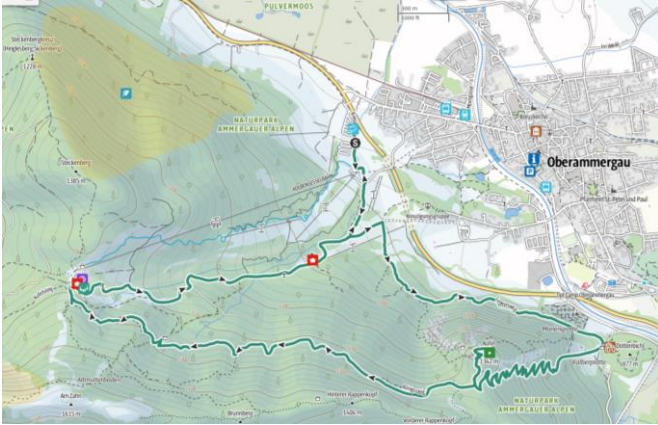

Abfahrtszeiten / Fahrplan Rückfahrt:


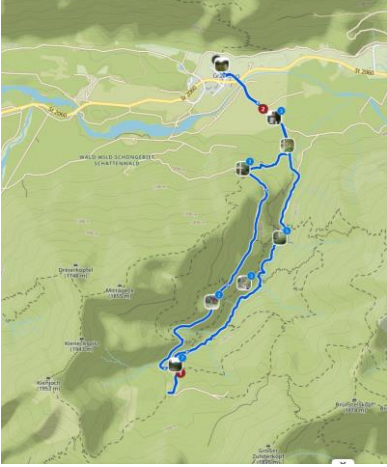
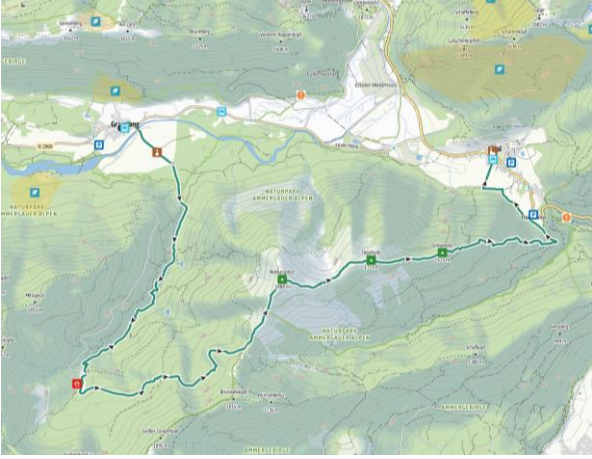
Schloss Linderhof	16:30
Graswang)	16:40
Ettaler Mühle	16:50
Oberammergau Kolbensattelbahn	17:00
P&R Landsberg West	18:10
Sportanlage Süd	18:35


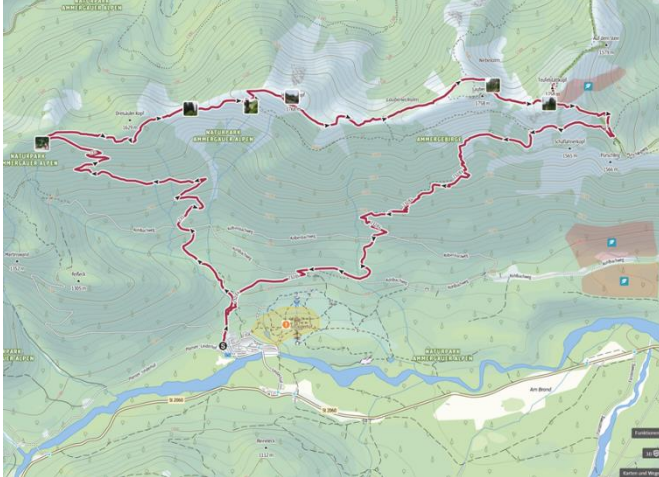


Eckpunkte

- Tourenvorschläge im Zielgebiet für selbständige Unternehmungen
- Einzelne Touren werden für DAV-Mitglieder als Führungstouren angeboten
- Mitfahren können alle, Alpenvereinsmitglieder aber auch Nichtmitglieder
- Zeit für 8-stündige Unternehmungen vor Ort (Gesamtzeit)
- Anmeldung über die Homepage der DAV Sektion Augsburg
- Es gelten die Teilnahmebedingungen der Sektion

Überschreitung Oberammergau Linderhof	Auf den Kofel Kolbensattelhütte	Einfache Wanderung Kloster Ettal
		
<p>Oberammergau (Kolbensattel Bergstation) über Pürschling zum Schloss Linderhof</p>	<p>Oberammergau – Kofel -Kolbensattelhütte</p>	<p>Wanderung rund um Kloster Ettal</p>
<p>12 km; Hm 511↑ 1853↓, Dauer etwa 5 h ohne Pausen</p>	<p>12 km; Hm 713↑ 713↓, Dauer etwa 5 h ohne Pausen</p>	<p>13 km; Hm 110↑ 110↓, Dauer etwa 3,5 h ohne Pausen</p>
<p>Ausstieg Oberammergau Einstieg: Linderhof</p>	<p>Ausstieg / Einstieg Oberammergau</p>	<p>Ausstieg / Einstieg Ettaler Mühle</p>
<p>Einkehr: Pürschling, Linderhof;</p>	<p>Einkehr: Kolbensattelhütte</p>	<p>Einkehr: Ettal, Ettaler Mühle</p>
<p>Panoramawanderung von Oberammergau zum Linderhof • Wanderung » outdooractive.com</p>	<p>Bergtour - Kofel • Bergtour » outdooractive.com</p>	<p>Wanderung - Rund um Kloster Ettal • Wanderung » outdooractive.com</p>
<p>Die Bergbahn (oder zu Fuß) bringt Sie hinauf zur Kolbensattelhütte, von wo aus Sie über einen Panoramaweg zu den Pürschlingshäusern und weiter bis zum Brunnenkopf wandern. Ihr Ziel ist die Märchenwelt von König Ludwig II., das Schloss Linderhof. Die prachtvoll angelegte Parkanlage erinnert zum einen an französische, zum anderen an italienische Barockgärten. Die Parkanlage von Schloss Linderhof sind ein schöner Abschluss der Tour</p>	<p>Von der Talstation der Kolbensesselbahn in Oberammergau geht es zuerst vorbei an dem Bikepark bis zum Grottenweg und weiter bis zum Döttenbichl. Von hier aus zieht sich der Weg in zahlreichen Serpentinaugen steil den Bergwald empor. Über ein Schuttkar und vorbei an Felswänden erreicht man den Kofelsattel. Nach ein paar Minuten beginnen die ersten drahtseilgesicherten Passagen, die bis zum Gipfel des Kofels hilfreiche Unterstützung bieten. Die Mühe lohnt sich. Nach ca. 20 min ist der Gipfel des Kofels über den Klettersteig erreicht. Der Abstieg erfolgt wieder über den kleinen Klettersteig bis zum Kofelsattel. Über den Königssteig zur Kolbensattelhütte.</p>	<p>Start der Wanderung ist an der Ettaler Mühle Richtung Oberammergau unterhalb der Falkenwand am Parkplatz Döttenbichel vorbei. Am Friedhof von Oberammergau kann die Tour abgekürzt werden (Brücke über die Ammer) oder immer der Ammer entlang in den Ortskern von Oberammergau. Der Rückweg erfolgt auf der anderen Seite der Ammer. Über den Vogelherdweg und den Ettaler Höhenweg nach Ettal (Klosterbesichtigung). Dann am Waldrand zurück zur Ettaler Mühle.</p>

Einfache Rundwanderung Graswang Linderhof	Wanderung zur Kuhalmhütte	Schwere Wanderung auf die Notkarspitze
		
<p>Vom Graswang zum Schloß Linderhof und zurück</p>	<p>Rundwanderung Graswang- Kuhalmhütte</p>	<p>Überschreitung von Graswang über Kuhalmhütte Notkarspitze Ziegelspitze Ochsen Spitze zur Ettaler Mühle</p>
<p>13,7 km; Hm ↑135 ↓135, Dauer etwa 4 h ohne Pausen</p>	<p>12 km; Hm 600↑ 600 ↓, Dauer etwa 5 h ohne Pausen</p>	<p>15,8 km; Hm 1093↑ 1098↓, Dauer etwa 7 h ohne Pausen</p>
<p>Ausstieg/Einstieg: Graswang</p>	<p>Ausstieg/Einstieg: Graswang</p>	<p>Ausstieg Graswang /Einstieg: Ettaler Mühle</p>
<p>Einkehr: Schloss Linderhof; Graswang</p>	<p>Einkehr: Graswang (Kuhalmhütte nicht bewirtschaftet) Bleckenau</p>	<p>Einkehr: Ettaler Mühle</p>
<p>Graswang-Linderhof-Runde • Wanderung » outdooractive.com</p>	<p>Graswang - Kuhalmhütte - Graswang Wanderung Komoot</p>	<p>Überschreitung - Graswang - Notkarspitze - Ettal • Bergtour » outdooractive.com</p>
<p>Gestartet wird beim Gasthaus Fischerwirt in Graswang. Hier bietet sich ein Besuch der Kirche. Der Weg führt dann rechts über eine Betonbrücke, wo wir uns gleich wieder rechts Richtung Linderhof weiter halten. Die Ausschilderung bis Linderhof ist sehr gut. Die Parkanlage Linderhof ist touristisch sehr gut erschlossen. Der Rückweg ist gen Graswang auch wieder sehr gut ausgeschildert.</p>	<p>Der Anstieg ist durch die vielen Wasserfälle sehr reizvoll. Es geht meist über schmale Pfade. Sie sind zwar gut zu gehen, etwas Trittsicherheit ist jedoch schon notwendig, da es teilweise links steil den Abgang runter geht. Da man einige Male den Bach queren muss, sind einigermaßen wasserdichte Schuhe nicht verkehrt. Unterwegs gibt es keine Einkehrmöglichkeit, die Kuhalm ist nicht bewirtschaftet.</p>	<p>Durch das Kühalpenbachtal, vorbei an mehreren Wasserfällen, machst Du die ersten Höhenmeter gut. Hier hast Du Gelegenheit die Wasserflaschen mit glasklarem Bergwasser aufzufüllen. Über das Hasenjöchel (1600 m) erreichst Du über einen gut zu laufenden Grat die 1888 m hohe Notkarspitze. Am Gipfel angekommen, belohnt dich ein atemberaubender Ausblick über die umliegende Berglandschaft. Der Abstieg erfolgt über den Ziegelspitz und den Ochsen Sitz. Hier lohnt es sich zu verweilen und eine Pause einzulegen, wenn der Gipfel der Notkarspitze zu voll sein sollte. Am Ettaler Sattel angekommen geht es mit Blick auf das Kloster Ettal Richtung Ortszentrum.</p>

<h3>Brunnenkopfhütte von Linderhof</h3>	<h3>Rundtour Hennenkopf und Teufelstätterkopf von Linderhof</h3>
	
<p>Vom berühmten Schloss Linderhof führt ein sonniger Anstieg auf die schön gelegene Brunnenkopfhütte.</p>	<p>Schöne und lange Gratwanderung über Dreisäulerkopf Hennenkopf Laubeneck und Teufelstätterkopf zum Pürschling</p>
<p>10 km; Hm ↑680 ↓680, Dauer etwa 5 h ohne Pausen</p>	<p>15,3 km; Hm ↑1070 ↓1070, Dauer etwa 7,5 h ohne Pausen</p>
<p>Ausstieg/Einstieg: Linderhof</p>	<p>Ausstieg/Einstieg: Linderhof</p>
<p>Einkehr: Brünnenkopfhütte</p>	<p>Einkehr Pürschling / August Schuster Haus</p>
<p>Zustieg Brunnenkopfhütte von Linderhof • Bergtour » outdooractive.com</p>	<p>Rundtour Hennenkopf und Teufelstätter Kopf von Linderhof • Wanderung » outdooractive.com</p>
<p>Am westlichen Ende des Parkplatzes bei Schloss Linderhof beginnt hinter der Brücke der gut beschilderte Weg zu den Brunnenkopfhäusern bzw. Brunnenkopfhütte. Möglichkeit über den Gratweg zur großen Klammspitze. Rückweg wie Aufstieg.</p>	<p>Am westlichen Ende des Parkplatzes bei Schloss Linderhof beginnt hinter der Brücke der gut beschilderte Weg zu den Brunnenkopfhäusern. Bei ca. 1530 m gabelt sich der Weg und man biegt rechts (nach Osten) Richtung Pürschling ab. Der Rückweg geht zuerst wieder ca. 20 Minuten Richtung Brunnenkopfhäuser und verzweigt sich dann um über den E4 zum Linderhof zu kommen.</p>