

Bergbus für Augsburg ins Kaisergebirge am 20.06.2026

Abfahrtszeiten / Fahrplan Hinfahrt:

Sportanlage Süd	06:00
Klosterlechfeld „Am Wäldle“	06:20
Kiefersfelden	08:20
Kufstein (Mittendorfer Str. – Brentenjoch)	08:30
Ellmau (Busbahnhof)	08:50
Ellmau (Wochenbrunner Alm)	09:05

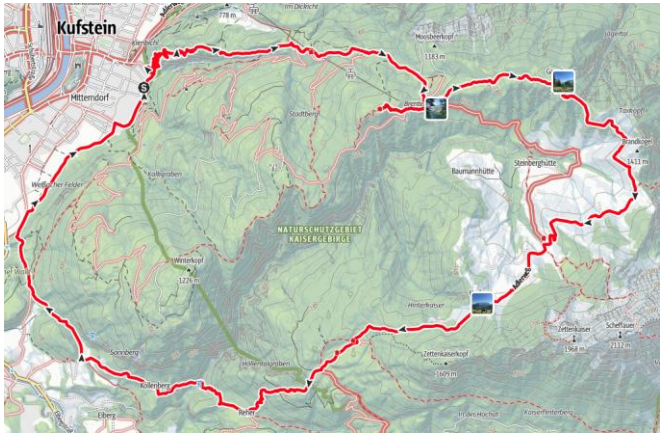
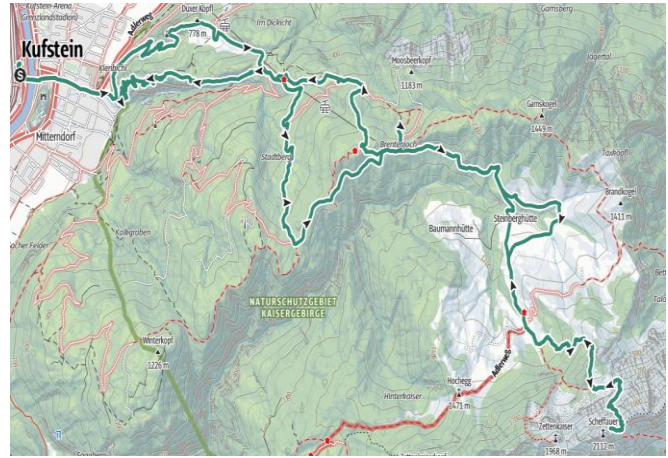
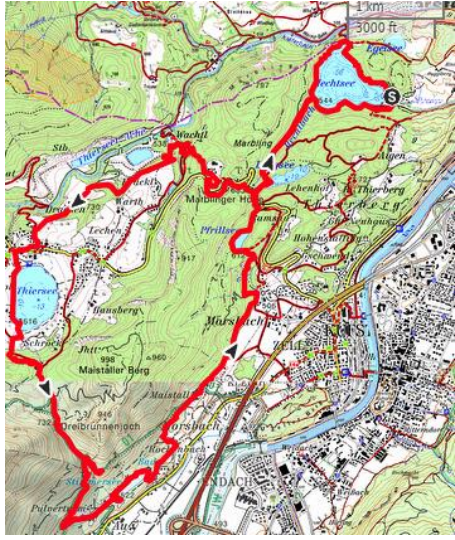
Abfahrtszeiten / Fahrplan Rückfahrt:

Ellmau (Wochenbrunner Alm)	18:15
Ellmau (Busbahnhof)	18:30
Kufstein (Mittendorfer Str. – Brentenjoch)	18:45
Kiefersfelden	19:00
Klosterlechfeld „Am Wäldle“	21:05
Sportanlage Süd	21:25

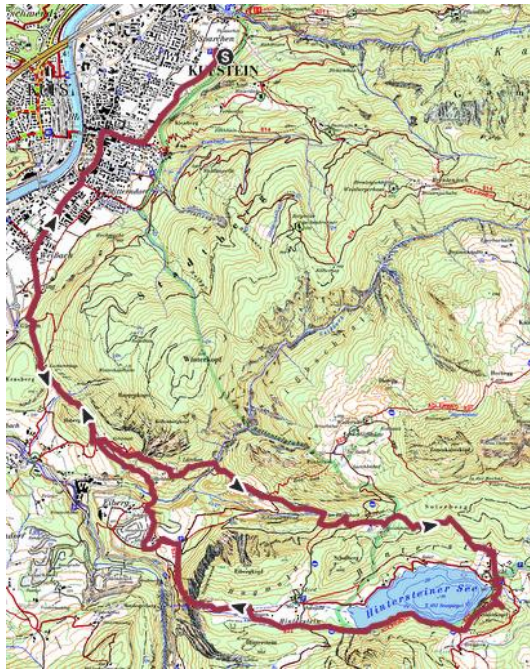
Eckpunkte

- Tourenvorschläge im Zielgebiet für selbständige Unternehmungen
- Einzelne Touren werden für DAV-Mitglieder als Führungstouren angeboten
- Mitfahren können alle, Alpenvereinsmitglieder aber auch Nichtmitglieder
- Zeit für 8-stündige Unternehmungen vor Ort (Gesamtzeit)
- Anmeldung über die Homepage der DAV Sektion Augsburg
- Es gelten die Teilnahmebedingungen der Sektion

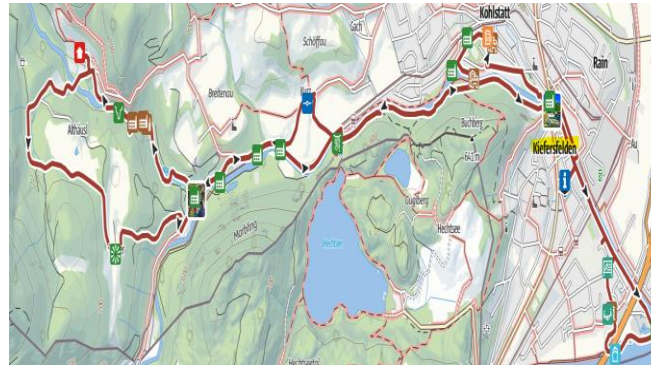


Fantastische Aussichtsrunde über Kufstein	Auf den Scheffauer	Große Seenwanderung
		
21,4km; Hm ↑↓ 1340, Dauer etwa 7 h ohne Pausen	24 km; Hm ↑↓1860, Dauer etwa 10:00 h ohne Pausen	22,5 km Hm ↑↓900, Dauer etwa 8 Std.
Ausstieg/Einstieg: Kufstein (Brentenjochlift)	Ausstieg/Einstieg: Kufstein (Brentenjochlift)	Ausstieg/Einstieg: Kiefersfelden (Kirchplatz Erlöserkirche)
Einkehrmöglichkeiten: Kaindlhütte, Weinberghaus, Stöfflhütte und weitere Almen	Einkehrmöglichkeiten: Kaindlhütte, Duxer Alm	Einkehrmöglichkeiten Wachtl und teilw. an den Seen
Kaisergebirge Wald und Wiesenmarsch • Bergtour » alpenvereinaktiv.com	Rundtour zum Scheffauer	Fünf-Seen-Wanderung
<p>Schöne aussichtsreiche Tour am Brentenjoch unterhalb des Scheffauers. Pfad und geschotterte Wege halten sich hier die Waage und so ist diese Wanderung gut machbar. Dank der vielen Einkehrmöglichkeiten, können auch ausreichend Pausen eingelegt werden. Konditionstarke, können auch den Gamskogel mitnehmen</p>	<p>Ohne Seilbahnunterstützung lange Tour. Wer die Seilbahn nutzt, spart sich 620 Hm (auch nur für den Rückweg als Abkürzung denkbar). Bis zur Kaindlhütte schöne, mittelschwere Bergwege, zum Gipfel des Scheffauers leichter Klettersteig (A/B) und einfache ungesicherte Kletterpassagen (bis zum 1. Schwierigkeitsgrad). Steinschlaghelm empfohlen (ggf. auch Klettersteigset).</p>	<p>Wunderschöne, etwas ausgedehnte Wanderung durch abwechslungsreiche herrliche Landschaft - Hechtsee - Längsee - Tiersee - Stimmersee - Pfrillsee – Egelsee.</p> <p>Alternative über Thierberg (Bergruine) und Ramsau-Kapelle (25,3 km)</p> <p>Link - Seen-Wanderung</p>

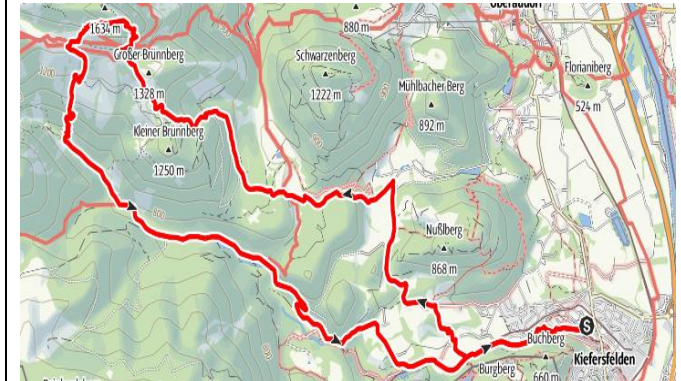
Rund um den Hintersteiner See



Kieferer Energiewanderweg



Um den Brünstein



23,0 km; Hm $\uparrow\downarrow$ 830, 7:30 h ohne Pausen

ca. 16,0 km; $\uparrow\downarrow$ 1 268 Dauer ca. 5:00 (ohne Pause)

Gesamt 23,2 km; $\uparrow\downarrow$ 1181 Gehzeit 8:30 Std.

Ein- und Ausstieg: Kufstein Kaiserlift

Ausstieg/Einstieg: Kiefersfelden (Kirchplatz Erlöserkirche)

Ausstieg/Einstieg: Kiefersfelden (Kirchplatz Erlöserkirche)

Einkehrmöglichkeit am Hechtsee

Einkehrmöglichkeiten: GH Schuppenwirt u. Schopperalm

Viele Einkehrmöglichkeiten auf der Strecke

[Rund um den Hintersteiner See](#)




[Kieferer Energiewanderweg Gesamt - Energie und Natur auf Schritt und Tritt](#)

[Um den Brünstein](#)

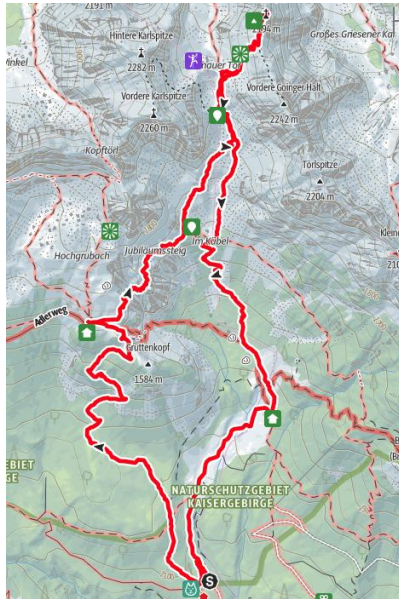
Vom Kufsteiner Kaiserlift geht es am Waldrand entlang bis Glemm. Dort hinauf nach Habewrg und an den Ausläufen des Reherbachs hin zum Ende des Hintersteiner Sees nach Bichl. Wir umrunden den See fast komplett und wandern über Hinterstein die Steinernen Stiege hinunter. Am Parkplatz geht es östlich am Steinbruch vorbei zu den Gehöft Köllenberg wo wir kurz darauf bei Hberg auf den Aufstiegsweg treffen und zurück nach Kufstein wandern

Der in Deutschland einzigartige Kieferer Energiewanderweg zeigt in 23 Stationen, wie der Wasserreichtum, die Ressourcen der Wälder und die Kraft der Sonne im Luftkurort Kiefersfelden seit über 500 Jahren nachhaltig genutzt werden. Dank der Stationen sicher sehr kurzweilig und man kann die Zeit dazu perfekt nutzen. Besonders reizvoll ist dabei die Gießenbachklamm, an deren Ende (vor der Abzweigung zum Troja Bauernhof) auch Kinder gut in den Bächen etwas bauen können. Badefreunde nutzen den Hechtsee – seine Umrundung ist lohnenswert. Rückweg über Egelsee (+ ca 100 Hm und 5 km – gut 1 Std. länger).

Über den Hechtsee und Mühlau den im Winter als Rodelbahn genutzten Weg hinauf zum Brünsteinhaus. Als "Schmankerl" kommt danach ein leichter [Klettersteig](#) (A und teilw. A/B - Helm empfohlen, KS-Set für Schwindelfreie und Trittsichere nicht notwendig). Zurück über die Gießenbachhütte und am Gießenbach entlang zum Hechtsee und den schon bekannten Weg zurück nach Kiefersfelden. Vom Klettersteig abgesehen, meist Schotterweg oder Straße.

Schwere Bergtour auf den Ellmauer Halt	Ellmauer Almen-Wanderung	Alpine Klettertour auf die Vordere Karlspitze im Wilen Kaiser III+
		
ca. 12 km; ↑↓1306	ca. 15,9 km; ↑850 ↓850; Dauer ca. 5:45 (ohne Pause)	ca. 11,4 km; ↑↓1200; Dauer ca. 10:00 (ohne Pause)
Ausstieg/Einstieg: Ellmau	Ausstieg/Einstieg: Ellmau	Ausstieg/Einstieg: Wochenbrunner Alm
Einkehrmöglichkeit in der Gruttenhütte (auch Wochenbrunner Alm oder Gaudeamushütte oder in Ellmau)	Einkehrmöglichkeiten: Riedlhütte, Gruttenhütte, Wochenbrunner Alm	Einkehrmöglichkeiten: Gaudeamushütte und Wochenbrunner Alm
Ellbauer Halt	Ellmauer Almen-Wanderung	https://www.alpenvereinaktiv.com/s/KRGVO
<p>Von der Wochenbrunner Alm über den Gamsgängersteig zur Gruttenhütte und dort hinauf zum Ellmauer Halt. Klettersteig B (mit C-Stellen), insb. Helm empfohlen (Klettersteitset obligatorisch). Zur Wochenbrunner Alm per Bus-Taxi oder zu Fuß (Wochenbrunn-Weg mit Spatlahner-Klamm (wilderkaiser.info))</p>	<p>Am Südhang, aber mit einigem Wald, wandern wir hinauf zur Riedlhütte. Von dort geht es weiter zur Gruttenhütte und anschließend hinab zur Wochenbrunner Alm. Über Sträßlein und Wege steigen wir hinab nach Ellmau.. Alles in allem eine einfache bis mittelschwere Wanderung.</p>	<p>Die Klettertour über den Südostgrat der Vorderen Karlspitze ist ein alpines Kletter-Abenteuer mit krönendem Abschluss am ausgesetzten Gipfelgrat. Trotz geringer Schwierigkeit bietet er dem erfahrenen Alpinkletterer eine abenteuerliche Herausforderung mit abwechslungsreicher Kletterei. Alternativ (einfacher – Kletterpassagen im II Grad): ohne Südostgrat (siehe Link) – ca. 8 Std. Steinschlaghelm empfohlen. Sonst lange und somit herausfordernde Tour mit Kletterstellen von III+ (Kletterausrüstung empfohlen)</p>

Schwere Bergtour auf den Hinteren Goinger Halt



11,1 km; Hm ↑↓1200, Dauer etwa 7:00 h ohne Pausen

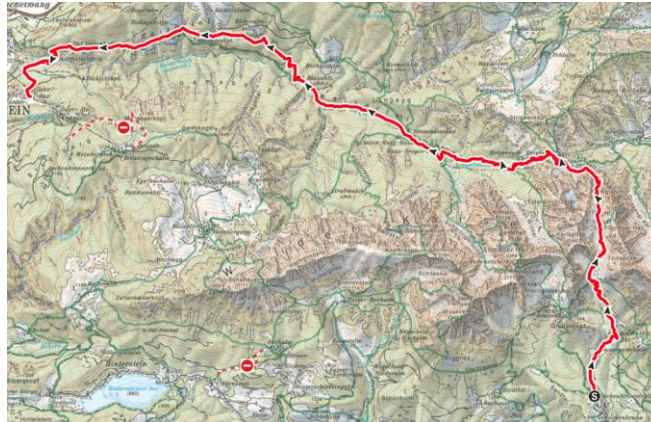
Ausstieg/Einstieg: Ellmau (Wochenbrunner Alm)

Einkehrmöglichkeiten: Gaudeamushütte, Gruttenhütte, Wochenbrunner Alm

[Bergtour Goinger Halt](#)

Die Hintere Goinger Halt ist eine anspruchsvolle Bergtour auf einen wunderschönen Gipfel der Kaiserkrone. Belohnt wird der lange Aufstieg durch traumhafte Aussichten auf die beeindruckenden Kletterwände rundum. Mit kurzen Kletterstellen (I) ist er für trittsichere und schwindelfreie eine der einfacheren Berggipfel im Klettergebiet des Wilden Kaisers

Mittel-Schwere Bergtour: Überschreitung Ellmauer Tor



19,1 km; Hm ↑1461↓1791, Dauer etwa 8:30 h ohne Pausen

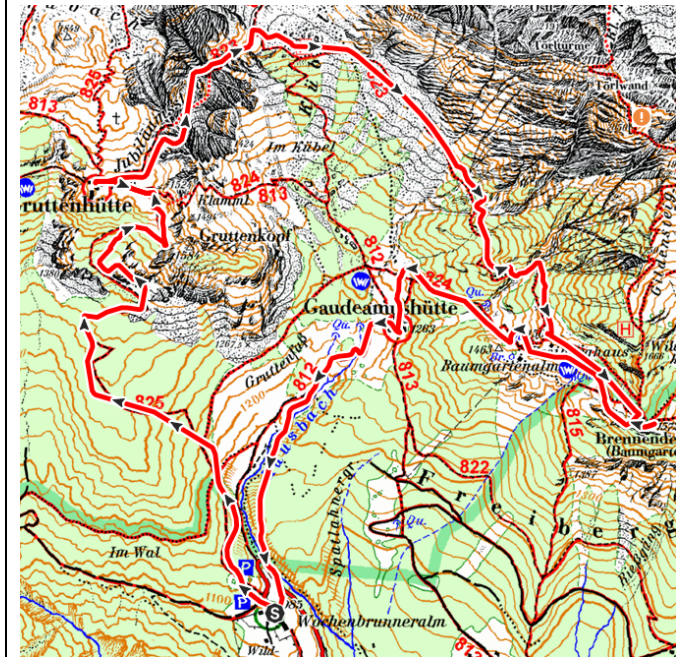
Ausstieg: Ellmau (Wochenbrunner Alm) Einstieg: Kufstein

Einkehrmöglichkeiten: Wochenbrunner Alm, Gaudeamushütte, Stripsenjochhaus, Hans-Berger-Haus, Anton-Karg-H.

[Überschreitung Ellmauer Tor](#)

Von der Wochenbrunner Alm geht es hinauf über die Gaudeamushütte und weiter durch Latschen und Geröllfelder zum Ellmauer Tor (Weg 812). Der Sattel des Ellmauer Tors liegt auf 1981m. Bis dahin sind ca. 900 Hm zu bewältigen. Wer möchte, kann den gleichen Weg zurück gehen. Interessanter ist es, über den versicherten Steig zum Stripsenjochhaus abzustiegen. Dort geht es weiter (zuletzt über den Forstweg) zur Liftstation am Kaiserlift in Kufstein.

Leichter Klettersteig: Kaiser-Jubiläumssteig



9 km; Hm ↑↓913, Dauer: 5:00 h ohne Pausen. Zzgl. Variante

Ausstieg/Einstieg: Ellmau (Wochenbrunner Alm)

Einkehrmöglichkeiten unterwegs: Gruttenhütte, Freibergshütte, Gaudeamushütte, Wochenbrunner Alm

[Rundtour Kaiser-Jubiläumssteig](#)

Variante [Hintere Goinger Halt \(2192 m\) über Jubiläumssteig, Wilder Kaiser, Tirol](#)
Über Weg 825 zur Gruttenhütte. Dort rechts in den [Jubiläumssteig](#) (Klettersteig A/B). Am Ende (Wegkreuzung) haben wir die Möglichkeit zum Ellmauer Tor zu steigen oder gleich weiter auf Weg 823 zur Freibergshütte. Dort kann man noch das Baumgartenköpfl (1569.) besteigen und dann hinab zur Gaudeamushütte und zurück zur Wochenbrunner Alm.